ΠΑΡΑΡΤΗΜΑ ΙΙΙ. ΧΑΡΤΕΣ

ΠΡΟΓΡΑΜΜΑ LIFE10/NAT/GR/000637

Διαχείριση της Ζώνης Ειδικής Προστασίας (ΖΕΠ) της Άνδρου

με σκοπό την επίτευξη ικανοποιητικής κατάστασης

διατήρησης 4 ειδών πτηνών προτεραιότητας

ΣΧΕΔΙΟ ΔΙΑΧΕΙΡΙΣΗΣ ΖΕΠ Ν. ΑΝΔΡΟΥ

ΥΠΕΥΘΥΝΟΣ ΧΑΡΤΗ:
ΞΕΝΟΦΩΝ ΠΑΣΟΥΛΑΣ

ΚΛΙΜΑΚΑ ΧΑΡΤΗ
1/125.000

ΧΑΡΤΗΣ 1
ΠΡΟΣΤΑΤΕΥΟΜΕΝΑ ΣΤΟΙΧΕΙΑ
ΦΥΣΙΚΟΥ ΠΕΡΙΒΑΛΛΟΝΤΟΣ

ΥΠΟΜΝΗΜΑ

- Ζώνη Ειδικής Προστασίας
- Τόπος Κοινοτικής Σημασίας
- Καταφύγια Άγριας Ζωής
- Κύριο Λιμάνι
- Λιμάνι
- Οικισμοί
- Κύριο υδρογραφικό δίκτυο

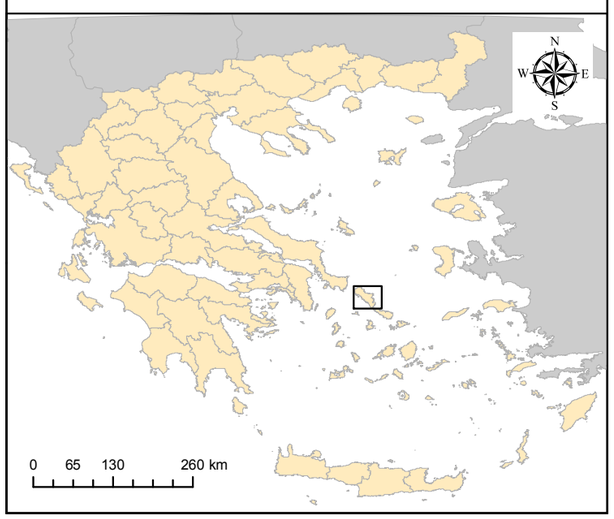

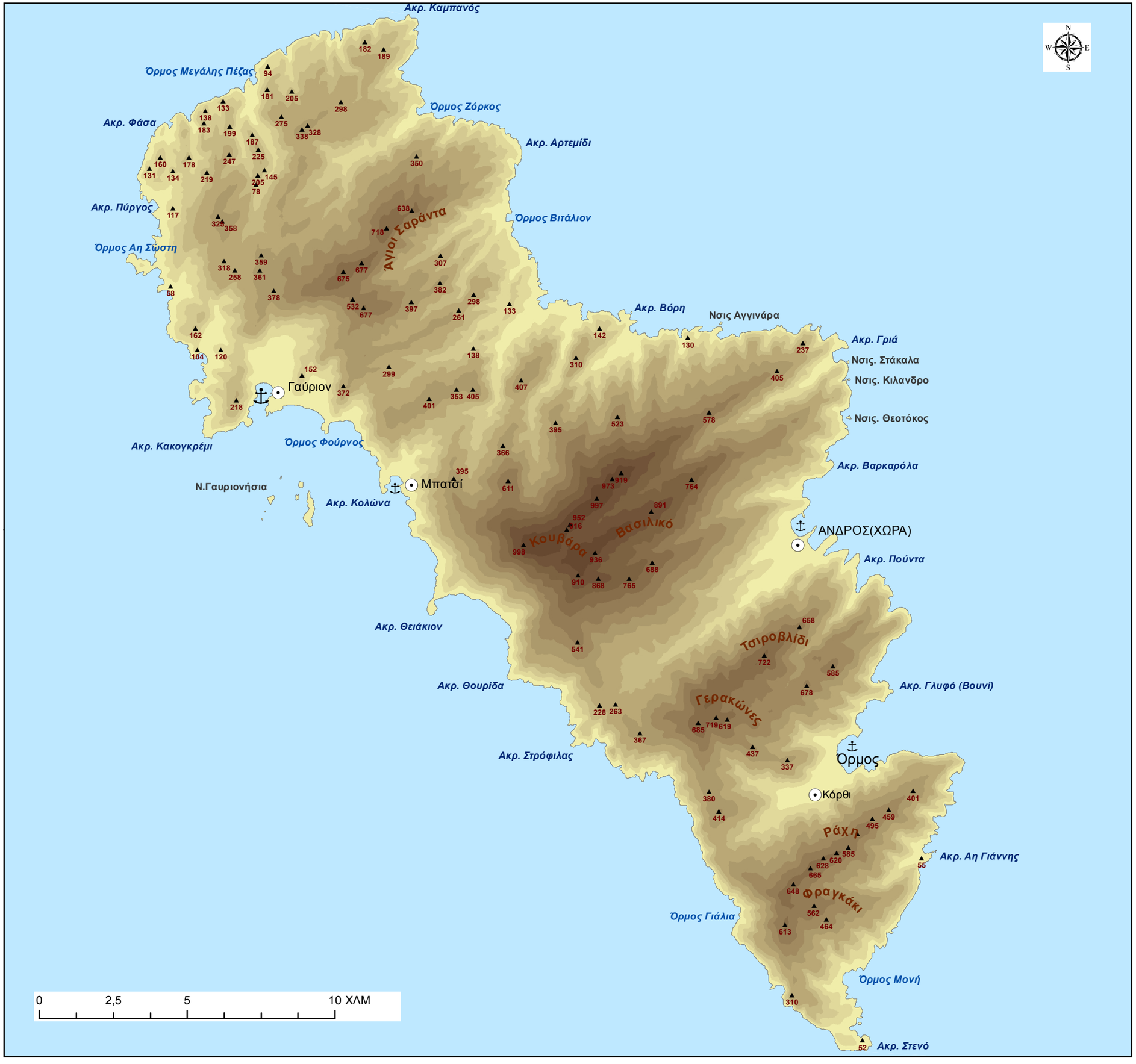

ΠΡΟΓΡΑΜΜΑ LIFE10/NAT/GR/000637

Διαχείριση της Ζώνης Ειδικής Προστασίας (ΖΕΠ) της Άνδρου

με σκοπό την επίτευξη ικανοποιητικής κατάστασης

διατήρησης 4 ειδών πτηνών προτεραιότητας

ΣΧΕΔΙΟ ΔΙΑΧΕΙΡΙΣΗΣ ΖΕΠ Ν. ΑΝΔΡΟΥ

ΥΠΕΥΘΥΝΟΣ ΧΑΡΤΗ:
ΞΕΝΟΦΩΝ ΠΑΣΟΥΛΑΣ

ΚΛΙΜΑΚΑ ΧΑΡΤΗ
1/125.000

ΧΑΡΤΗΣ 2
ΓΕΩΜΟΡΦΟΛΟΓΙΑΣ

ΥΠΟΜΝΗΜΑ

- Υψομετρικά σημεία (μέτρα)
- Οικισμοί
- Κύριο Λιμάνι
- Λιμάνι

Ψηφιακό μοντέλο εδάφους (μέτρα)

996,548
750
500
250
0

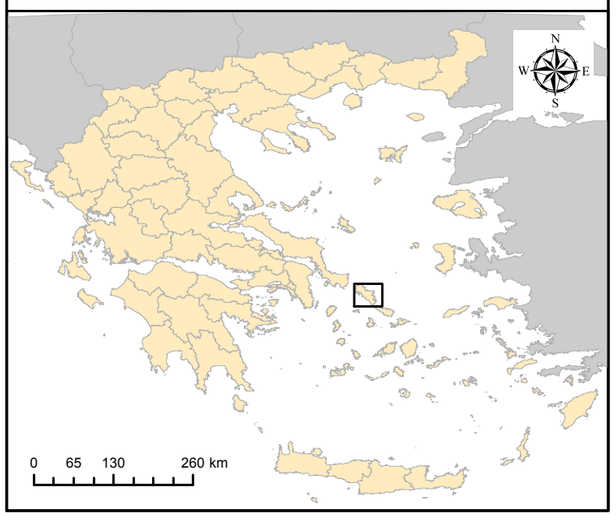

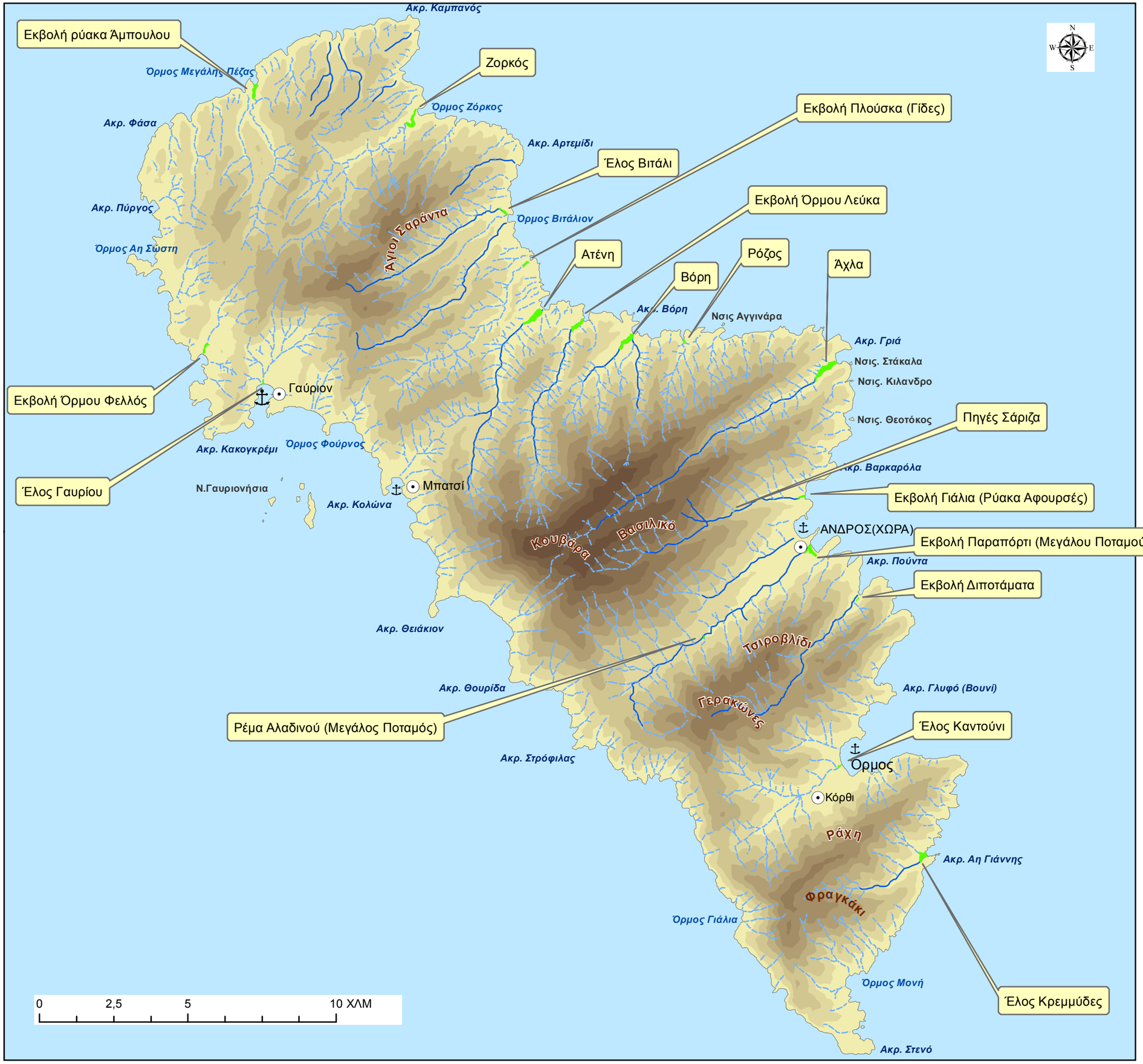

ΠΡΟΓΡΑΜΜΑ LIFE10/NAT/GR/000637

Διαχείριση της Ζώνης Ειδικής Προστασίας (ΖΕΠ) της Άνδρου

με σκοπό την επίτευξη ικανοποιητικής κατάστασης

διατήρησης 4 ειδών πτηνών προτεραιότητας

ΣΧΕΔΙΟ ΔΙΑΧΕΙΡΙΣΗΣ ΖΕΠ Ν. ΑΝΔΡΟΥ

ΥΠΕΥΘΥΝΟΣ ΧΑΡΤΗ:
ΞΕΝΟΦΩΝ ΠΑΣΟΥΛΑΣ

ΚΛΙΜΑΚΑ ΧΑΡΤΗ
1/125.000

ΧΑΡΤΗΣ 3
ΥΔΡΟΓΡΑΦΙΚΟ ΔΙΚΤΥΟ - ΥΓΡΟΤΟΠΟΙ

ΥΠΟΜΝΗΜΑ

- Κύριο υδρογραφικό δίκτυο
- Δευτερεύον υδρογραφικό δίκτυο
- Κύριο Λιμάνι
- Λιμάνι
- Υγρότοποι
- Οικισμοί

Ψηφιακό μοντέλο εδάφους (μέτρα)

996,548
750
500
250
0

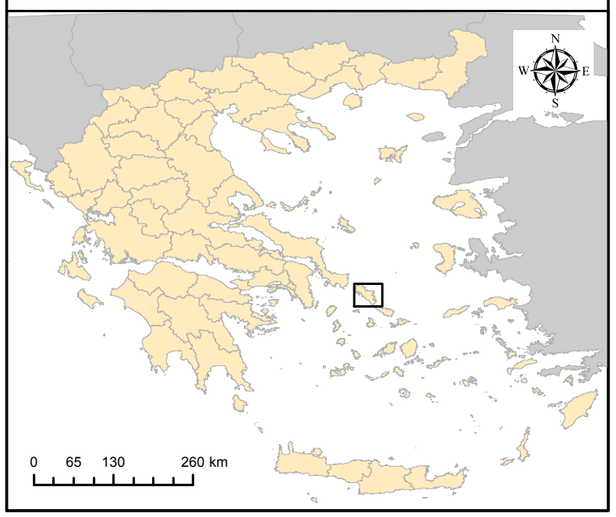

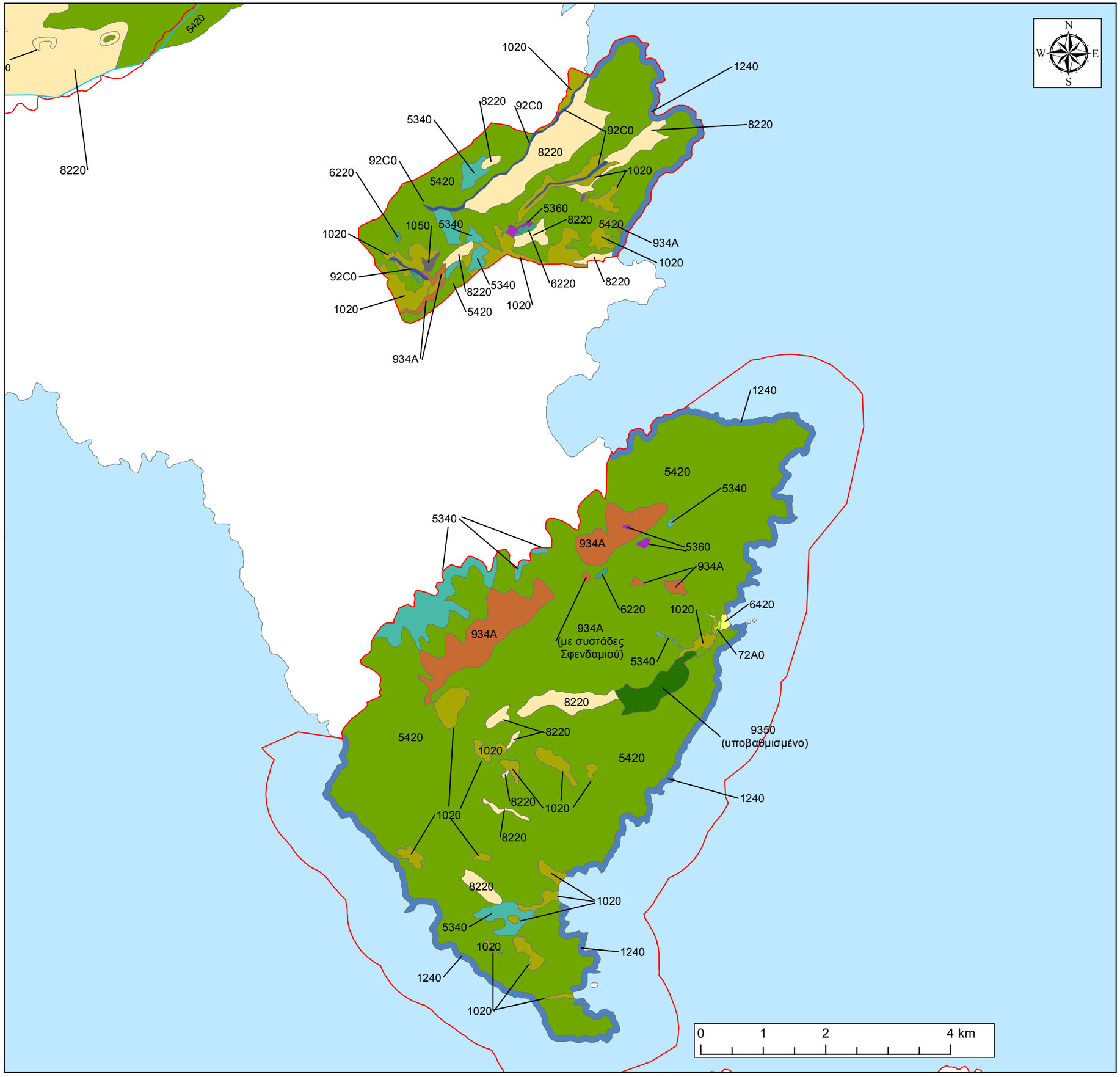

ΠΡΟΓΡΑΜΜΑ LIFE10/NAT/GR/000637

Διαχείριση της Ζώνης Ειδικής Προστασίας (ΖΕΠ) της Άνδρου

με σκοπό την επίτευξη ικανοποιητικής κατάστασης

διατήρησης 4 ειδών πτηνών προτεραιότητας

ΣΧΕΔΙΟ ΔΙΑΧΕΙΡΙΣΗΣ ΖΕΠ Ν. ΑΝΔΡΟΥ

ΥΠΕΥΘΥΝΟΣ ΧΑΡΤΗ:
ΞΕΝΟΦΩΝ ΠΑΣΟΥΛΑΣ

ΚΛΙΜΑΚΑ ΧΑΡΤΗ
1/60.000

ΧΑΡΤΗΣ 4Γ
ΤΥΠΟΙ ΟΙΚΟΤΟΠΩΝ ΣΤΟ ΝΟΤΙΟ ΤΜΗΜΑ ΤΗΣ ΖΕΠ ΑΝΔΡΟΥ

ΥΠΟΜΝΗΜΑ

- Ζώνη Ειδικής Προστασίας
- Τόπος Κοινοτικής Σημασίας
- 1020 - Αρώσιμη γη
- 1050 - Οικισμοί
- 1240 - Απόκρημνες βραχώδεις ακτές με βλάστηση
- 2110 - Υποτυπώδεις κινούμενες θίνες
- 2230 - Εκτάσεις θινών της Malcolmietalia
- 3260 - Επιπλέουσα βλάστηση υδροχαρών φυτών
- 5340 - Garrigues της Ανατολικής Μεσογείου
- 5360 - Σχηματισμοί με Spartium junceum
- 5420 - Φρύγανα με Sarcopoterium spinosum
- 6220 - Ψευδοστέπες με γράστεις και ετήσιες πόες
- 6420 - Μεσογειακοί λειμώνες υψηλών χόρτων και βούρλων
- 72A0 - Καλαμώνες
- 8220 - Πυριτικά βραχώδη πρανή με χασμοφυτική βλάστηση
- 91E0 - Αλλουβιακά υπολειματικά δάση
- 92C0 - Δάση ανατολικής πλατάνου
- 934A - Ελληνικά δάση Πρίνου; 934A
- 9350 - Δάση βαλανιδιάς Quercus macrolepis

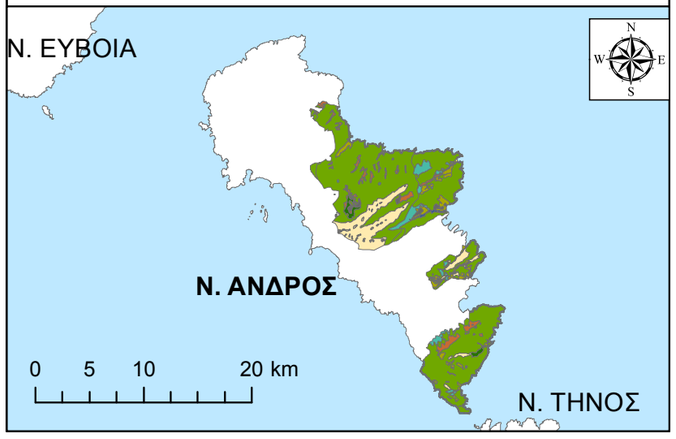

ΠΡΟΓΡΑΜΜΑ LIFE10/NAT/GR/000637

Διαχείριση της Ζώνης Ειδικής Προστασίας (ΖΕΠ) της Άνδρου

με σκοπό την επίτευξη ικανοποιητικής κατάστασης

διατήρησης 4 ειδών πτηνών προτεραιότητας

ΣΧΕΔΙΟ ΔΙΑΧΕΙΡΙΣΗΣ ΖΕΠ Ν. ΑΝΔΡΟΥ

ΥΠΕΥΘΥΝΟΣ ΧΑΡΤΗ:
ΞΕΝΟΦΩΝ ΠΑΣΟΥΛΑΣ

ΚΛΙΜΑΚΑ ΧΑΡΤΗ
1/60.000

ΧΑΡΤΗΣ 4Β. ΤΥΠΟΙ ΟΙΚΟΤΟΠΩΝ ΣΤΟ ΚΕΝΤΡΙΚΟ ΤΜΗΜΑ ΤΗΣ ΖΕΠ ΑΝΔΡΟΥ

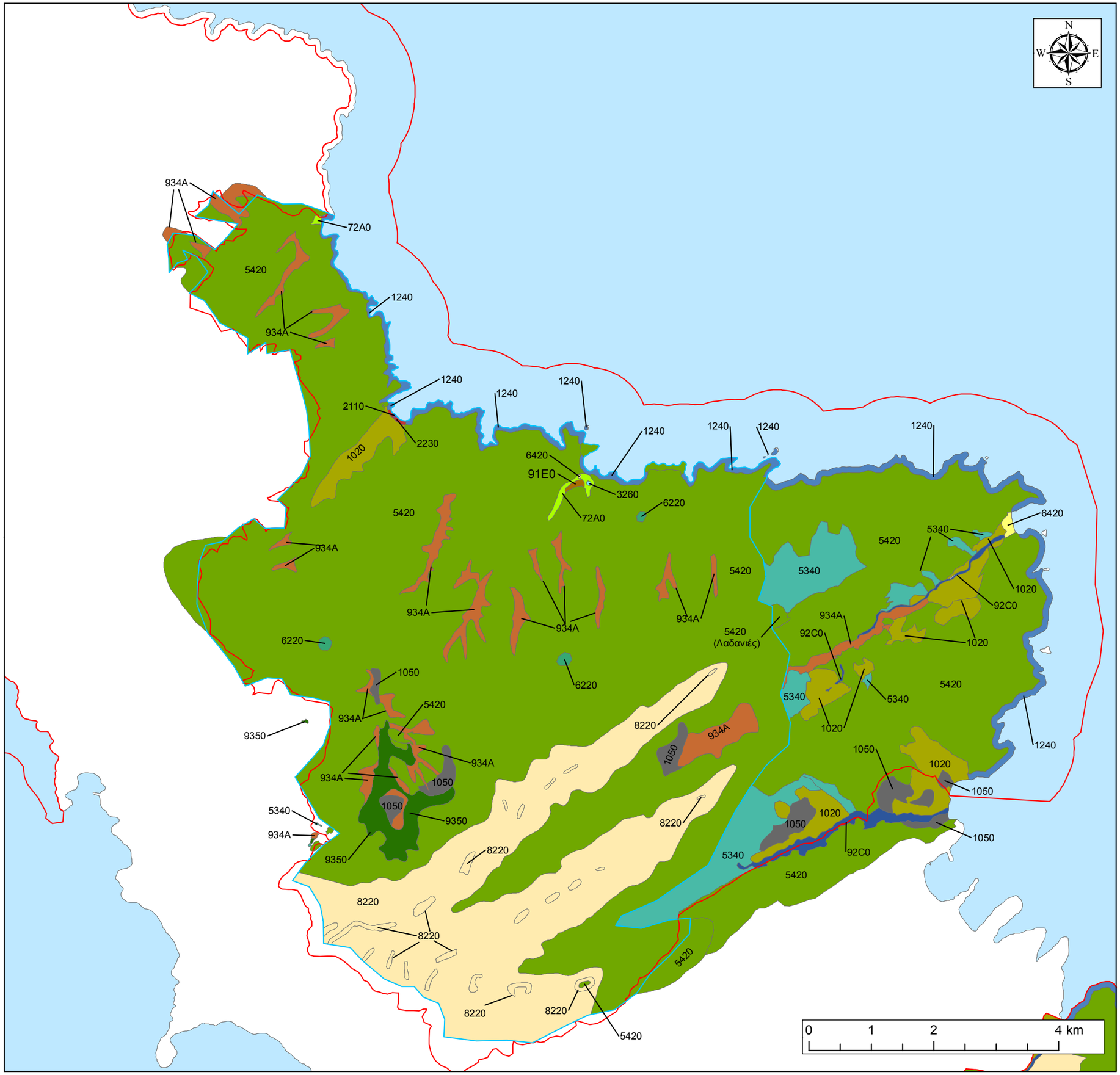

ΥΠΟΜΝΗΜΑ

- Ζώνη Ειδικής Προστασίας
- Τόπος Κοινοτικής Σημασίας
- 1020 - Αρώσιμη γη
- 1050 - Οικισμοί
- 1240 - Απόκρημνες βραχώδεις ακτές με βλάστηση
- 2110 - Υποτυπώδεις κινούμενες θίνες
- 2230 - Εκτάσεις θινών της Malcolmietalia
- 3260 - Επιπλέουσα βλάστηση υδροχαρών φυτών
- 5340 - Garrigues της Ανατολικής Μεσογείου
- 5360 - Σχηματισμοί με Spartium junceum
- 5420 - Φρύγανα με Sarcopoterium spinosum
- 6220 - Ψευδοστέπες με γράστεις και ετήσιες πόες
- 6420 - Μεσογειακοί λειμώνες υψηλών χόρτων και βούρλων
- 72A0 - Καλαμώνες
- 8220 - Πυριτικά βραχώδη πρανή με χασμοφυτική βλάστηση
- 91E0 - Αλλουβιακά υπολειματικά δάση
- 92C0 - Δάση ανατολικής πλατάνου
- 934A - Ελληνικά δάση Πρίνου
- 9350 - Δάση βαλανιδιάς Quercus macrolepis

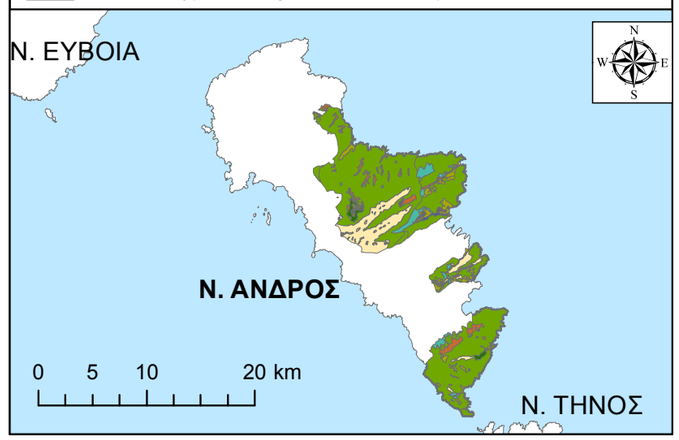

ΠΡΟΓΡΑΜΜΑ LIFE10/NAT/GR/000637

Διαχείριση της Ζώνης Ειδικής Προστασίας (ΖΕΠ) της Άνδρου

με σκοπό την επίτευξη ικανοποιητικής κατάστασης

διατήρησης 4 ειδών πτηνών προτεραιότητας

ΣΧΕΔΙΟ ΔΙΑΧΕΙΡΙΣΗΣ ΖΕΠ Ν. ΑΝΔΡΟΥ

ΥΠΕΥΘΥΝΟΣ ΧΑΡΤΗ:
ΞΕΝΟΦΩΝ ΠΑΣΟΥΛΑΣ

ΚΛΙΜΑΚΑ ΧΑΡΤΗ
1/125.000

ΧΑΡΤΗΣ 4Α
ΤΥΠΟΙ ΟΙΚΟΤΟΠΩΝ ΣΤΗ ΖΕΠ ΑΝΔΡΟΥ

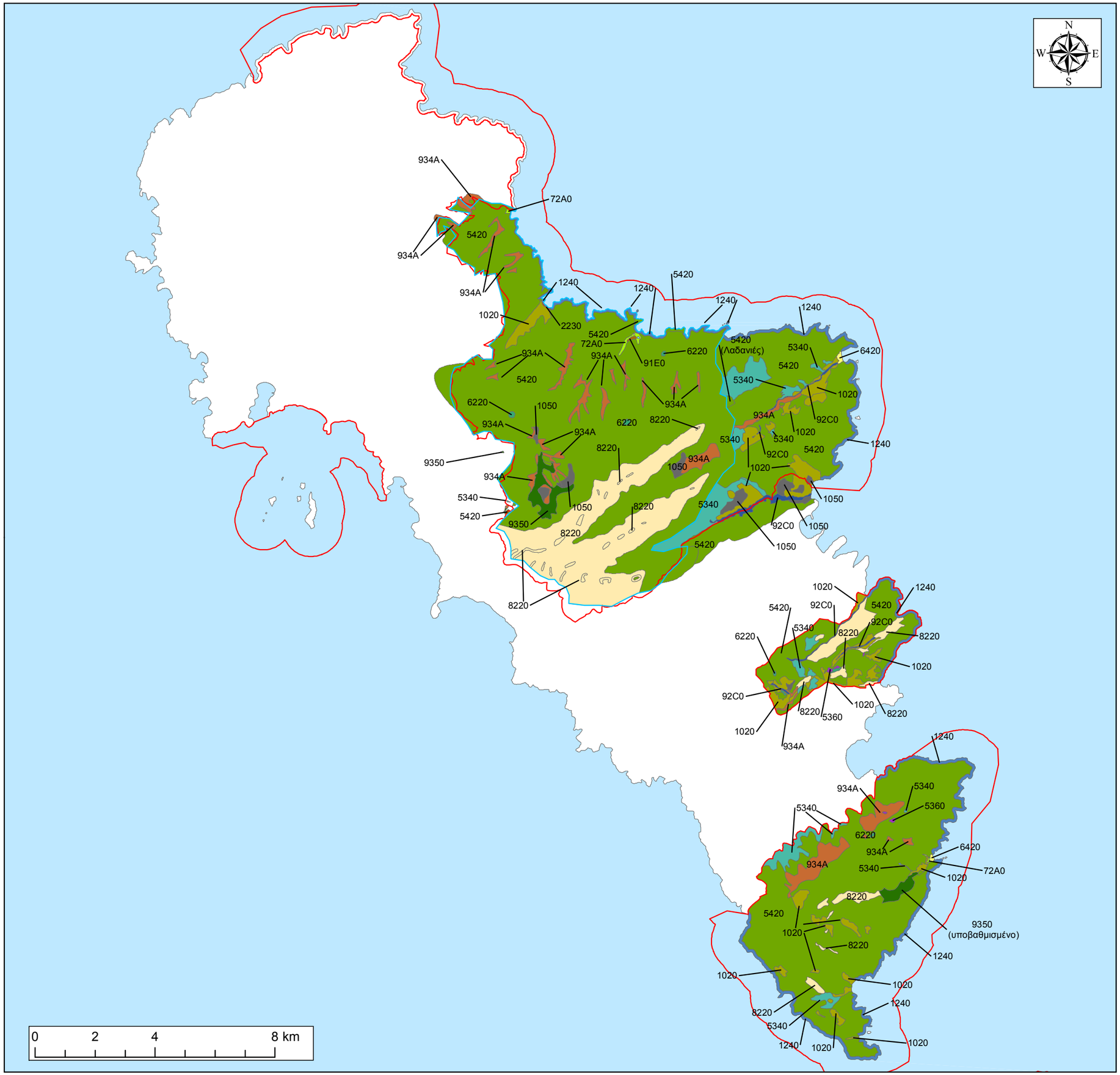

ΥΠΟΜΝΗΜΑ

- Ζώνη Ειδικής Προστασίας
- Τόπος Κοινοτικής Σημασίας
- 1020 - Αρώσιμη γη
- 1050 - Οικισμοί
- 1240 - Απόκρημνες βραχώδεις ακτές με βλάστηση
- 2110 - Υποτυπώδεις κινούμενες θίνες
- 2230 - Εκτάσεις θινών της Malcolmietalia
- 3260 - Επιπλέουσα βλάστηση υδροχαρών φυτών
- 5340 - Garrigues της Ανατολικής Μεσογείου
- 5360 - Σχηματισμοί με Spartium junceum
- 5420 - Φρύγανα με Sarcopoterium spinosum
- 6220 - Ψευδοστέπες με γράστεις και ετήσιες πόες
- 6420 - Μεσογειακοί λειμώνες υψηλών χόρτων και βούρλων
- 72A0 - Καλαμώνες
- 8220 - Πυριτικά βραχώδη πρανή με χασμοφυτική βλάστηση
- 91E0 - Αλλουβιακά υπολειματικά δάση
- 92C0 - Δάση ανατολικής πλατάνου
- 934A - Ελληνικά δάση Πρίνου
- 9350 - Δάση βαλανιδιάς Quercus macrolepis

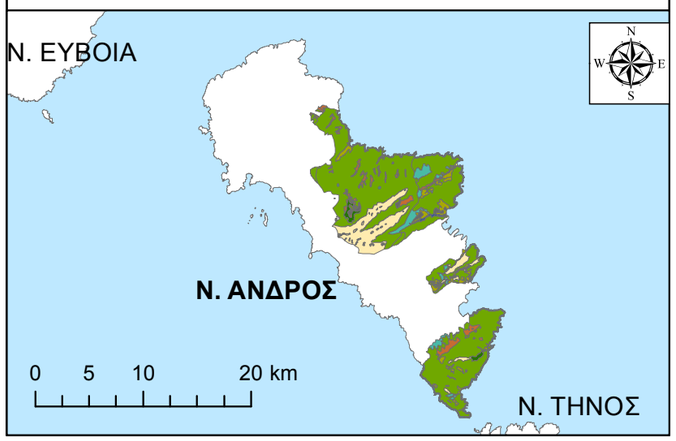

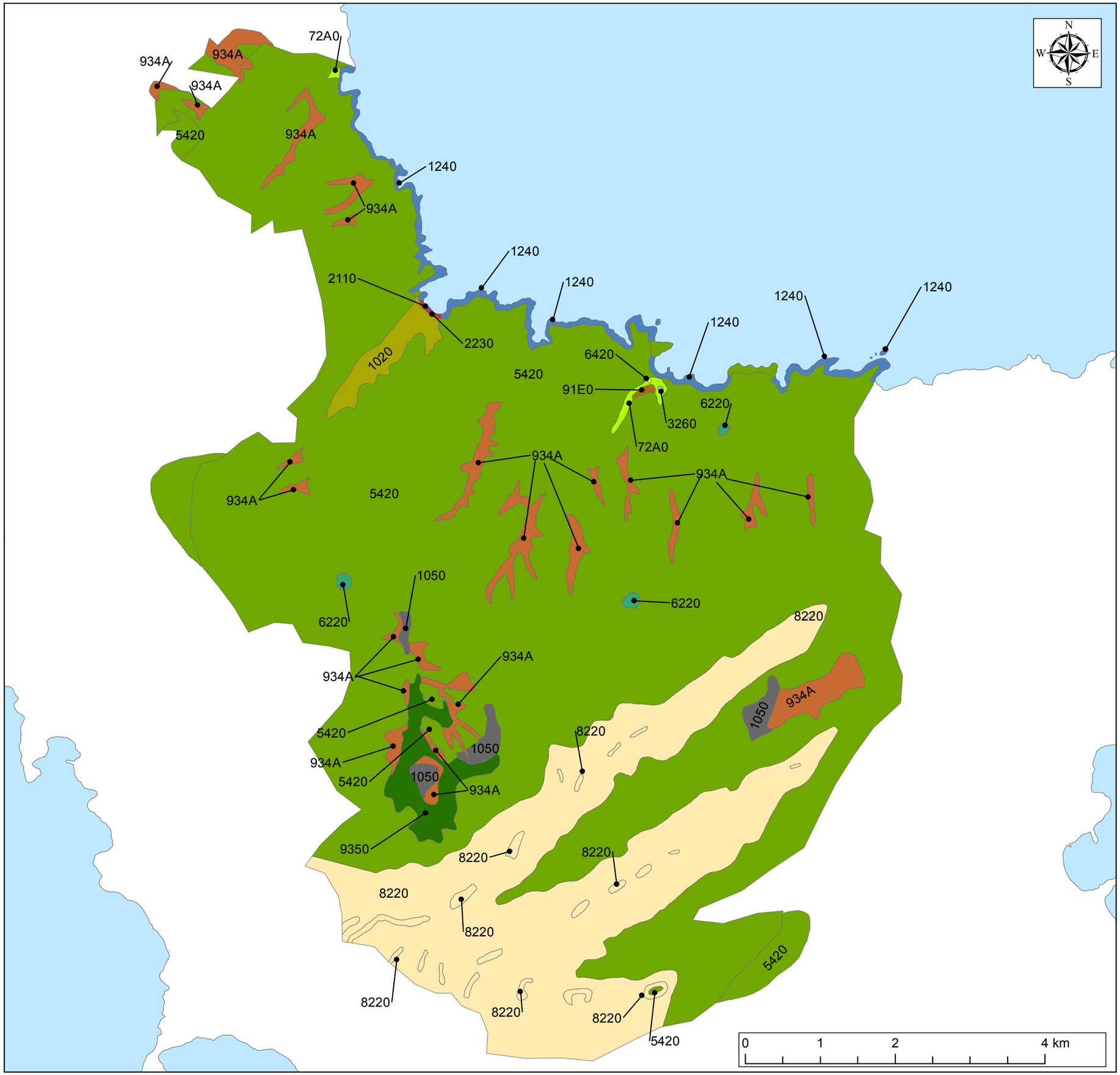

ΠΡΟΓΡΑΜΜΑ LIFE10/NAT/GR/000637

Διαχείριση της Ζώνης Ειδικής Προστασίας (ΖΕΠ) της Άνδρου

με σκοπό την επίτευξη ικανοποιητικής κατάστασης

διατήρησης 4 ειδών πτηνών προτεραιότητας

ΣΧΕΔΙΟ ΔΙΑΧΕΙΡΙΣΗΣ ΖΕΠ Ν. ΑΝΔΡΟΥ

ΥΠΕΥΘΥΝΟΣ ΧΑΡΤΗ:
ΞΕΝΟΦΩΝ ΠΑΣΟΥΛΑΣ

ΚΛΙΜΑΚΑ ΧΑΡΤΗ
1/50.000

ΧΑΡΤΗΣ 4
ΤΥΠΟΙ ΟΙΚΟΤΟΠΩΝ
ΣΤΟΝ ΤΚΣ ΑΝΔΡΟΥ

ΥΠΟΜΝΗΜΑ

- 1020 - Αρώσιμη γη
- 1050 - Οικισμοί
- 1240 - Απόκρημνες βραχώδεις ακτές με βλάστηση
- 2110 - Υποτυπώδεις κινούμενες θίνες
- 2230 - Εκτάσεις θινών της Malcolmietalia
- 3260 - Επιπλέουσα βλάστηση υδροχαρών φυτών
- 5420 - Φρύγανα με Sarcopoterium spinosum
- 6220 - Ψευδοστέπες με γράστεις και ετήσιες πόες
- 6420 - Μεσογειακοί λειμώνες υψηλών χόρτων και βούρλων
- 72A0 - Καλαμώνες
- 91E0 - Αλλουβιακά υπολειματικά δάση
- 8220 - Πυριτικά βραχώδη πρανή με χασμοφυτική βλάστηση
- 934A - Ελληνικά δάση Πρίνου
- 9350 - Δάση βαλανιδιάς Quercus macrolepis

ΠΡΟΓΡΑΜΜΑ LIFE10/NAT/GR/000637

Διαχείριση της Ζώνης Ειδικής Προστασίας (ΖΕΠ) της Άνδρου

με σκοπό την επίτευξη ικανοποιητικής κατάστασης

διατήρησης 4 ειδών πτηνών προτεραιότητας

ΣΧΕΔΙΟ ΔΙΑΧΕΙΡΙΣΗΣ ΖΕΠ Ν. ΑΝΔΡΟΥ

ΥΠΕΥΘΥΝΟΣ ΧΑΡΤΗ:
ΞΕΝΟΦΩΝ ΠΑΣΟΥΛΑΣ

ΚΛΙΜΑΚΑ ΧΑΡΤΗ
1/125.000

ΧΑΡΤΗΣ 5
ΤΕΧΝΙΚΩΝ - ΚΟΙΝΩΝΙΚΩΝ ΥΠΟΔΟΜΩΝ
ΚΑΙ ΠΟΛΙΤΙΣΤΙΚΩΝ ΣΤΟΙΧΕΙΩΝ

ΥΠΟΜΝΗΜΑ

- Αρχαιολογικός χώρος
- Αρχαιολογικό μουσείο
- Λαογραφικό μουσείο
- Παλιά Πόλη - Ενετικό Κάστρο
- Κάστρο Φανερωμένης
- Πύργος
- Παλιός πέτρινος φάρος
- Φάρος
- Ναυάγιο Σεμίραμις
- Μουσείο Σύγχρονης τέχνης
- Ναυτικό μουσείο Άνδρου
- Ίδρυμα Κυδωνίεως
- Καϊριος βιβλιοθήκη
- Σχολείο
- Κέντρο υγείας
- Κέντρο Περιβαλλοντικής Εκπαίδευσης
- Χώρος σεμιναρίων
- Στάδιο Άνδρου
- Ελικοδρόμιο
- Εργοστάσιο ηλεκτρικής ενέργειας
- Σταθμός ηλεκτρικής ενέργειας
- Χώρος ανεξέλεκτης διάθεσης αποβλήτων
- Μονές
- Κεραία τηλεπικοινωνιών
- Κύριο Λιμάνι
- Λιμάνι
- Οικισμοί
- Στύλοι ΔΕΗ
- Καλώδιο ΔΕΗ
- Κύριος ασφαλτόδρομος
- Ασφαλτοστρωμένος δρόμος
- Χωματόδρομος καλής βατότητας

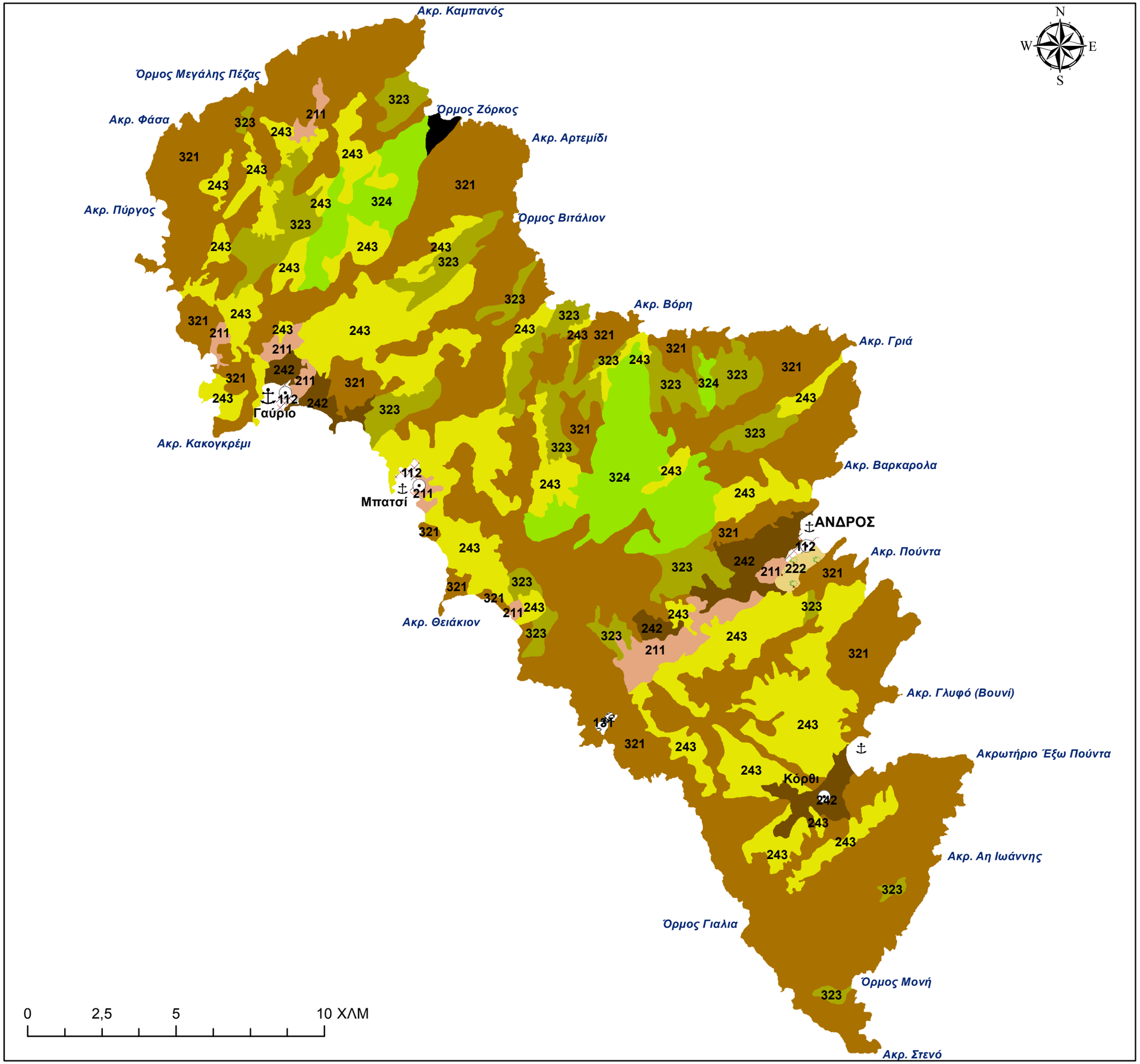

ΠΡΟΓΡΑΜΜΑ LIFE10/NAT/GR/000637

Διαχείριση της Ζώνης Ειδικής Προστασίας (ΖΕΠ) της Άνδρου

με σκοπό την επίτευξη ικανοποιητικής κατάστασης

διατήρησης 4 ειδών πτηνών προτεραιότητας

ΣΧΕΔΙΟ ΔΙΑΧΕΙΡΙΣΗΣ ΖΕΠ Ν. ΑΝΔΡΟΥ

ΥΠΕΥΘΥΝΟΣ ΧΑΡΤΗ:
ΞΕΝΟΦΩΝ ΠΑΣΟΥΛΑΣ

ΚΛΙΜΑΚΑ ΧΑΡΤΗ
1/125.000

ΧΑΡΤΗΣ 6: ΧΡΗΣΕΙΣ ΓΗΣ

ΥΠΟΜΝΗΜΑ

ΧΡΗΣΕΙΣ ΓΗΣ

- Σκληροφυλλική βλάστηση (323)
- Αποτεφρωμένες εκτάσεις (334)
- Μεταβατικές δασώδεις - θαμνώδεις εκτάσεις (324)
- Γεωργική γη με σημαντικές εκτάσεις φυσικής βλάστησης (243)
- Σύνθετα συστήματα καλλιέργειας (242)
- Φυσικοί βοσκότοποι (321)
- Οπωροφόρα δέντρα και φυτείες με σαρκώδεις καρπούς (222)
- Μη αρδεύσιμη αρόσιμη γη (211)
- Χώροι εξορύξεως ορυκτών (131)
- Διακεκομμένη αστική οικοδόμηση (112)
- Κύριο Λιμάνι
- Λιμάνι
- Οικισμοί

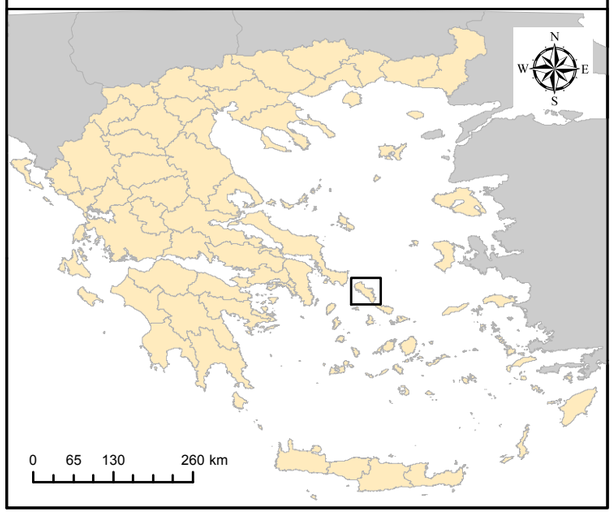

ΠΡΟΓΡΑΜΜΑ LIFE10/NAT/GR/000637

Διαχείριση της Ζώνης Ειδικής Προστασίας (ΖΕΠ) της Άνδρου

με σκοπό την επίτευξη ικανοποιητικής κατάστασης

διατήρησης 4 ειδών πτηνών προτεραιότητας

ΣΧΕΔΙΟ ΔΙΑΧΕΙΡΙΣΗΣ ΖΕΠ Ν. ΑΝΔΡΟΥ

ΥΠΕΥΘΥΝΟΣ ΧΑΡΤΗ:
ΞΕΝΟΦΩΝ ΠΑΣΟΥΛΑΣ

ΚΛΙΜΑΚΑ ΧΑΡΤΗ
1/135.000

ΧΑΡΤΗΣ 7.
ΠΡΟΤΕΙΝΟΜΕΝΩΝ ΖΩΝΩΝ ΠΡΟΣΤΑΣΙΑΣ

Υπόμνημα

- Ζώνη Α
- Ζώνη Β χερσαίο τμήμα
- Ζώνη Β θαλάσσιο τμήμα
- Ζώνη Γ χερσαίο τμήμα
- Ζώνη Γ θαλάσσιο τμήμα
- Τόπος Κοινοτικής Σημασίας GR4220001
- Ζώνη Ειδικής Προστασίας GR4220028
- Ζώνη Ειδικής Προστασίας GR2420012
- Καταφύγια Άγριας Ζωής προστασίας

Υπόβαθρο:
Ψηφιακός χάρτης Άνδρου
Εκδόσεις Ανάβαση

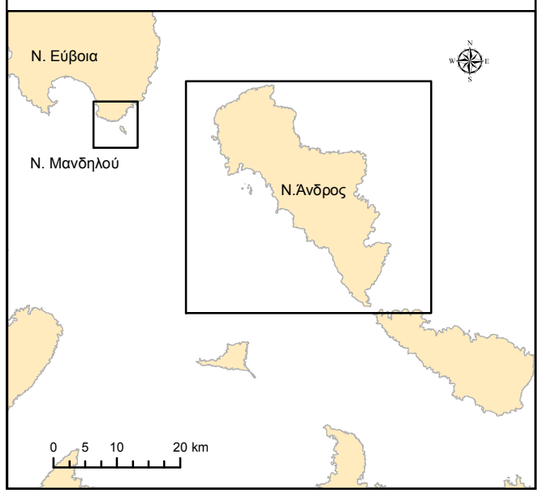

ΠΡΟΓΡΑΜΜΑ LIFE10/NAT/GR/000637

Διαχείριση της Ζώνης Ειδικής Προστασίας (ΖΕΠ) της Άνδρου

με σκοπό την επίτευξη ικανοποιητικής κατάστασης

διατήρησης 4 ειδών πτηνών προτεραιότητας

ΣΧΕΔΙΟ ΔΙΑΧΕΙΡΙΣΗΣ ΖΕΠ Ν. ΑΝΔΡΟΥ

ΥΠΕΥΘΥΝΟΣ ΧΑΡΤΗ:
ΞΕΝΟΦΩΝ ΠΑΣΟΥΛΑΣ

ΚΛΙΜΑΚΑ ΧΑΡΤΗ
1/50.000

ΧΑΡΤΗΣ 7 (τμήμα 1/5)
ΠΡΟΤΕΙΝΟΜΕΝΩΝ ΖΩΝΩΝ ΠΡΟΣΤΑΣΙΑΣ

Υπόμνημα

- Ζώνη Α
- Ζώνη Β χερσαίο τμήμα
- Ζώνη Β θαλάσσιο τμήμα
- Ζώνη Γ χερσαίο τμήμα
- Ζώνη Γ θαλάσσιο τμήμα
- Τόπος Κοινοτικής Σημασίας GR4220001
- Ζώνη Ειδικής Προστασίας GR4220028
- Ζώνη Ειδικής Προστασίας GR2420012
- Καταφύγια Άγριας Ζωής
- • Σημεία αναφοράς προτεινόμενων ζωνών προστασίας

Υπόβαθρο:
Ψηφιακός χάρτης Άνδρου
Εκδόσεις Ανάβαση

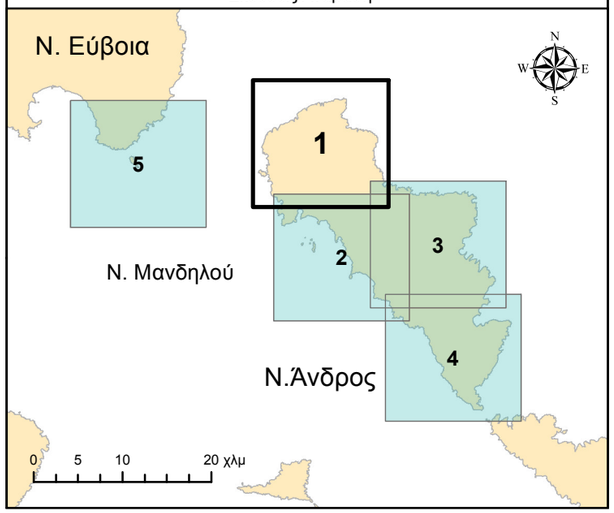

ΠΡΟΓΡΑΜΜΑ LIFE10/NAT/GR/000637

Διαχείριση της Ζώνης Ειδικής Προστασίας (ΖΕΠ) της Άνδρου

με σκοπό την επίτευξη ικανοποιητικής κατάστασης

διατήρησης 4 ειδών πτηνών προτεραιότητας

ΣΧΕΔΙΟ ΔΙΑΧΕΙΡΙΣΗΣ ΖΕΠ Ν. ΑΝΔΡΟΥ

ΥΠΕΥΘΥΝΟΣ ΧΑΡΤΗ:
ΞΕΝΟΦΩΝ ΠΑΣΟΥΛΑΣ

ΚΛΙΜΑΚΑ ΧΑΡΤΗ
1/50.000

ΧΑΡΤΗΣ 7 (τμήμα 2/5)
ΠΡΟΤΕΙΝΟΜΕΝΩΝ ΖΩΝΩΝ ΠΡΟΣΤΑΣΙΑΣ

Υπόμνημα

- Ζώνη Α
- Ζώνη Β χερσαίο τμήμα
- Ζώνη Β θαλάσσιο τμήμα
- Ζώνη Γ χερσαίο τμήμα
- Ζώνη Γ θαλάσσιο τμήμα
- Τόπος Κοινοτικής Σημασίας GR4220001
- Ζώνη Ειδικής Προστασίας GR4220028
- Ζώνη Ειδικής Προστασίας GR2420012
- Καταφύγια Άγριας Ζωής
- • Σημεία αναφοράς προτεινόμενων ζωνών προστασίας

Υπόβαθρο:
Ψηφιακός χάρτης Άνδρου
Εκδόσεις Ανάβαση

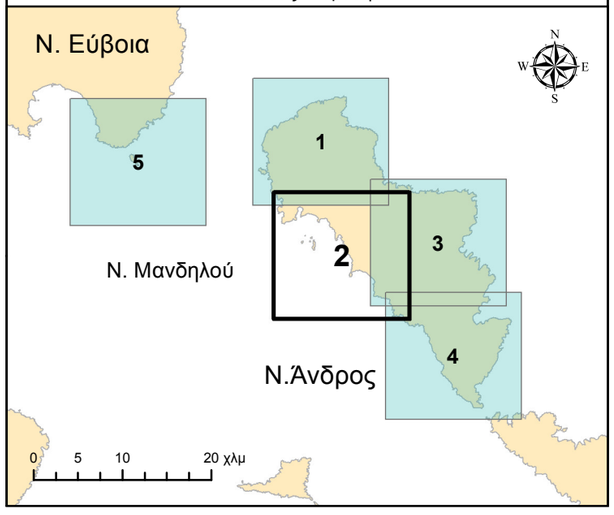

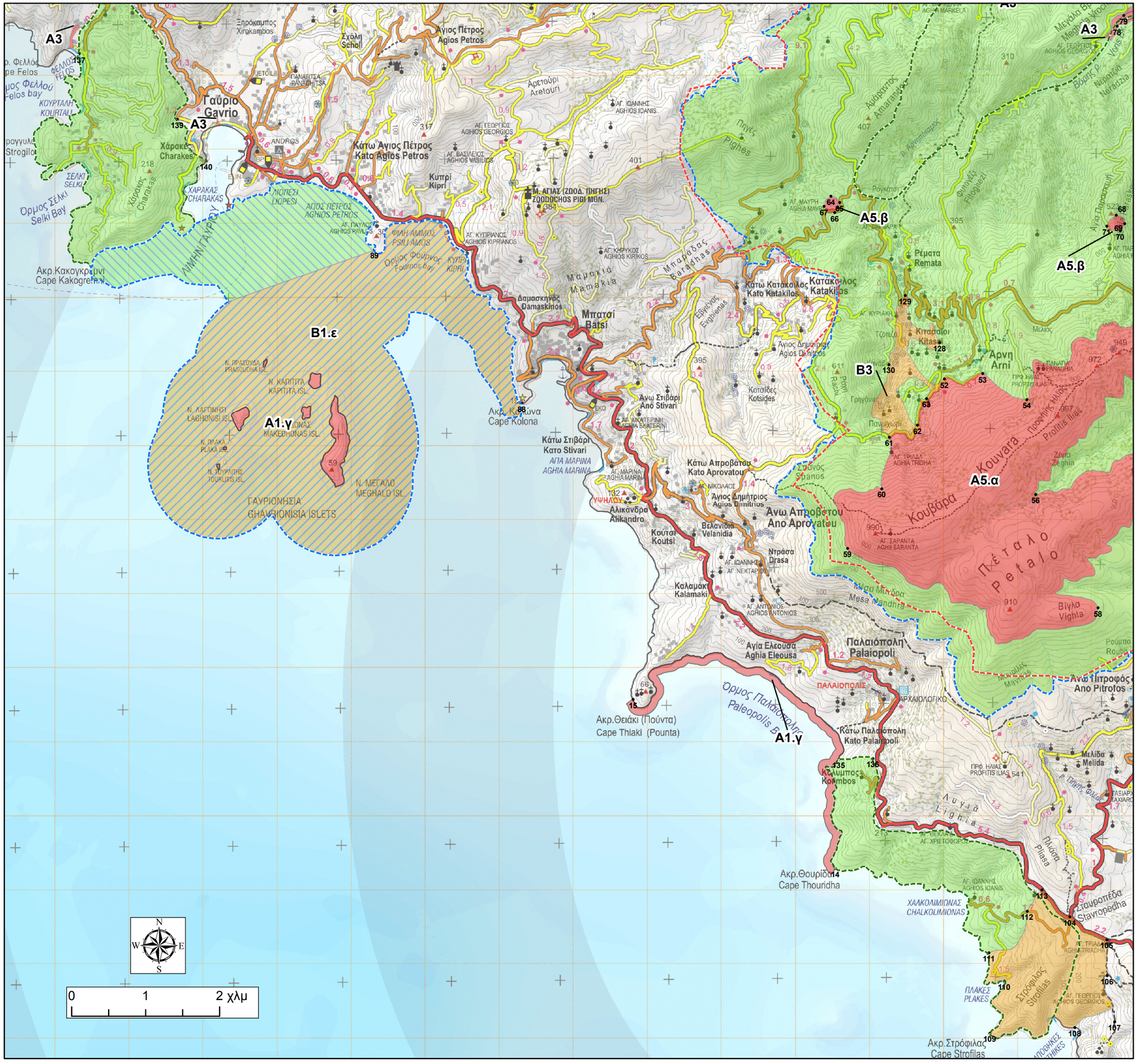

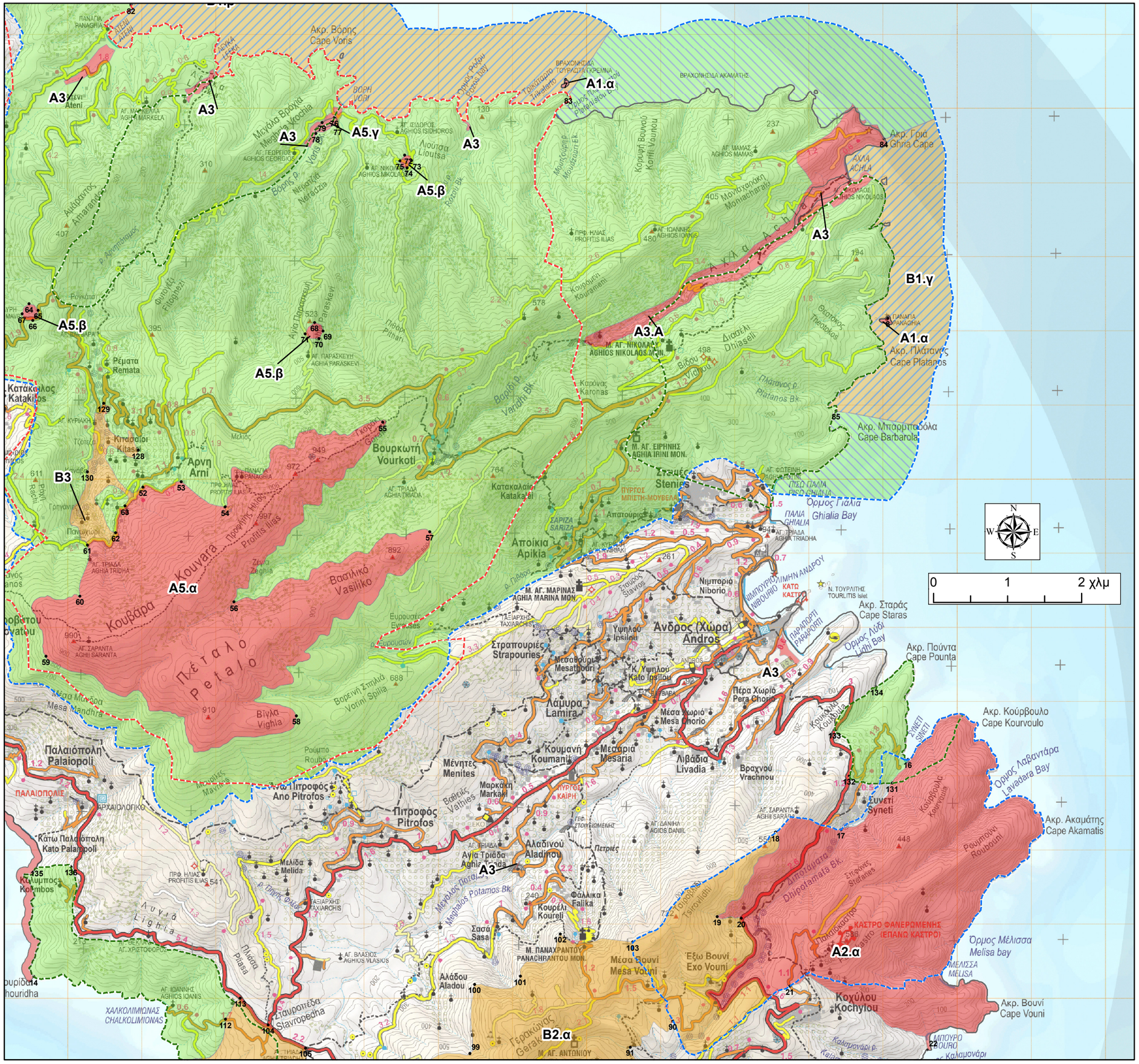

ΠΡΟΓΡΑΜΜΑ LIFE10/NAT/GR/000637

Διαχείριση της Ζώνης Ειδικής Προστασίας (ΖΕΠ) της Άνδρου

με σκοπό την επίτευξη ικανοποιητικής κατάστασης

διατήρησης 4 ειδών πτηνών προτεραιότητας

ΣΧΕΔΙΟ ΔΙΑΧΕΙΡΙΣΗΣ ΖΕΠ Ν. ΑΝΔΡΟΥ

ΥΠΕΥΘΥΝΟΣ ΧΑΡΤΗ:
ΞΕΝΟΦΩΝ ΠΑΣΟΥΛΑΣ

ΚΛΙΜΑΚΑ ΧΑΡΤΗ
1/50.000

ΧΑΡΤΗΣ 7 (τμήμα 3/5)
ΠΡΟΤΕΙΝΟΜΕΝΩΝ ΖΩΝΩΝ ΠΡΟΣΤΑΣΙΑΣ

Υπόμνημα

- Ζώνη Α
- Ζώνη Β χερσαίο τμήμα
- Ζώνη Β θαλάσσιο τμήμα
- Ζώνη Γ χερσαίο τμήμα
- Ζώνη Γ θαλάσσιο τμήμα
- Τόπος Κοινοτικής Σημασίας GR4220001
- Ζώνη Ειδικής Προστασίας GR4220028
- Ζώνη Ειδικής Προστασίας GR2420012
- Καταφύγια Άγριας Ζωής
- Σημεία αναφοράς προτεινόμενων ζωνών προστασίας

Υπόβαθρο:
Ψηφιακός χάρτης Άνδρου
Εκδόσεις Ανάβαση

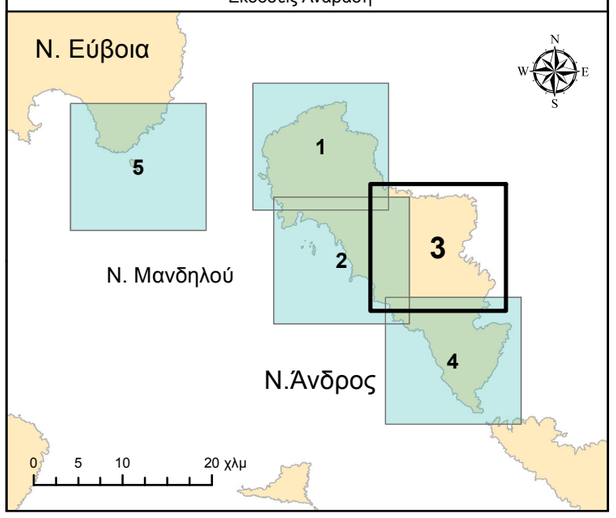

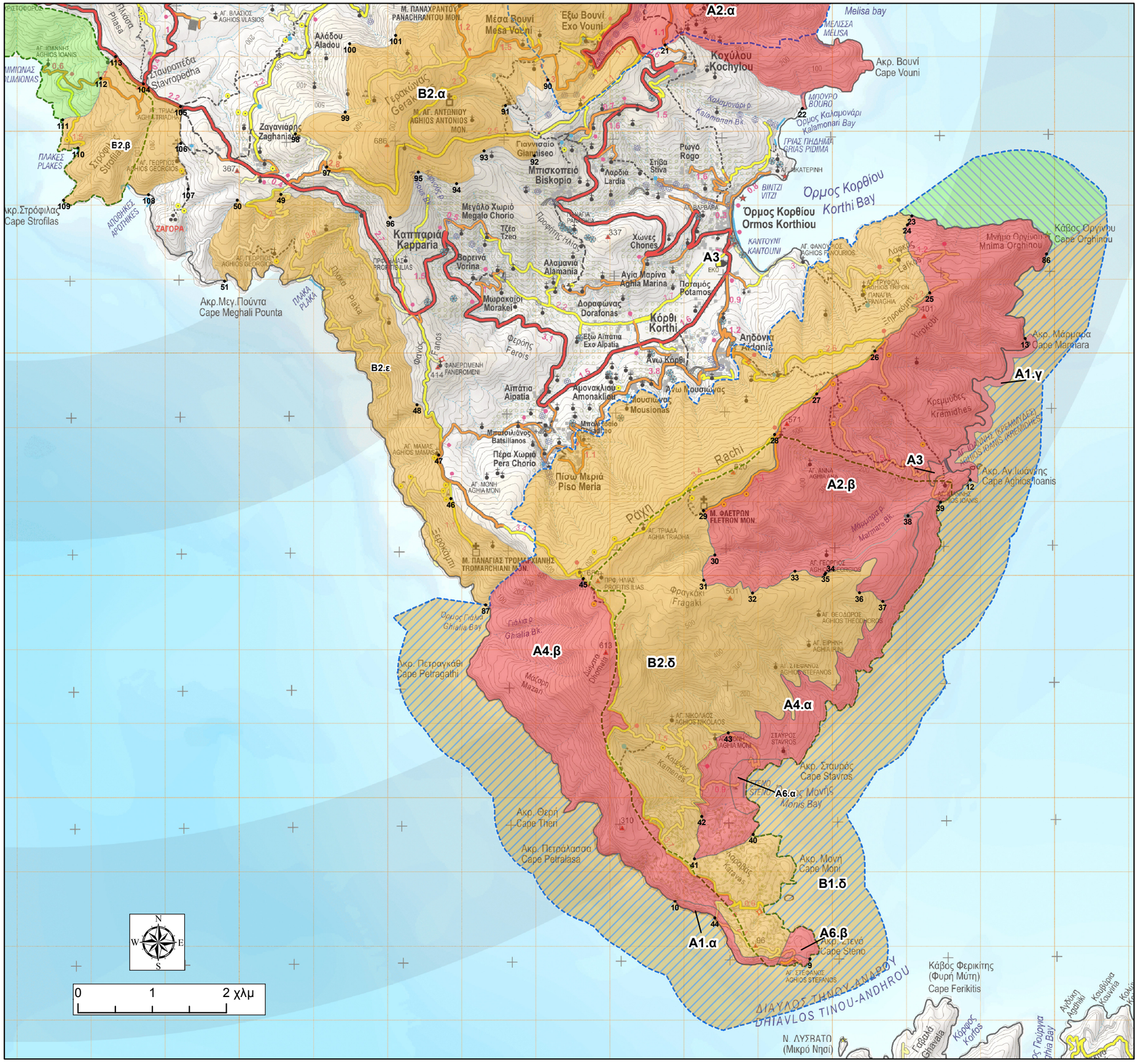

ΠΡΟΓΡΑΜΜΑ LIFE10/NAT/GR/000637

Διαχείριση της Ζώνης Ειδικής Προστασίας (ΖΕΠ) της Άνδρου

με σκοπό την επίτευξη ικανοποιητικής κατάστασης

διατήρησης 4 ειδών πτηνών προτεραιότητας

ΣΧΕΔΙΟ ΔΙΑΧΕΙΡΙΣΗΣ ΖΕΠ Ν. ΑΝΔΡΟΥ

nature conservation consultants

ΥΠΕΥΘΥΝΟΣ ΧΑΡΤΗ:
ΞΕΝΟΦΩΝ ΠΑΣΟΥΛΑΣ

ΚΛΙΜΑΚΑ ΧΑΡΤΗ
1/50.000

ΧΑΡΤΗΣ 7 (τμήμα 4/5)
ΠΡΟΤΕΙΝΟΜΕΝΩΝ ΖΩΝΩΝ ΠΡΟΣΤΑΣΙΑΣ

Υπόμνημα

- Ζώνη Α
- Ζώνη Β χερσαίο τμήμα
- Ζώνη Β θαλάσσιο τμήμα
- Ζώνη Γ χερσαίο τμήμα
- Ζώνη Γ θαλάσσιο τμήμα
- Τόπος Κοινοτικής Σημασίας GR4220001
- Ζώνη Ειδικής Προστασίας GR4220028
- Ζώνη Ειδικής Προστασίας GR2420012
- Καταφύγια Άγριας Ζωής
- Σημεία αναφοράς προτεινόμενων ζωνών προστασίας

Υπόβαθρο:
Ψηφιακός χάρτης Άνδρου
Εκδόσεις Ανάβαση

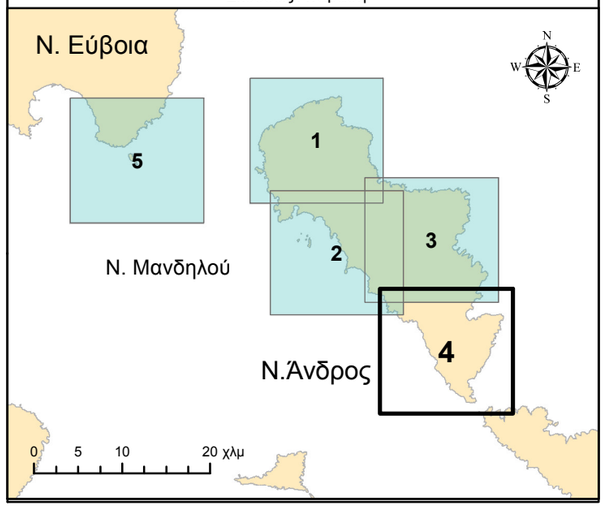

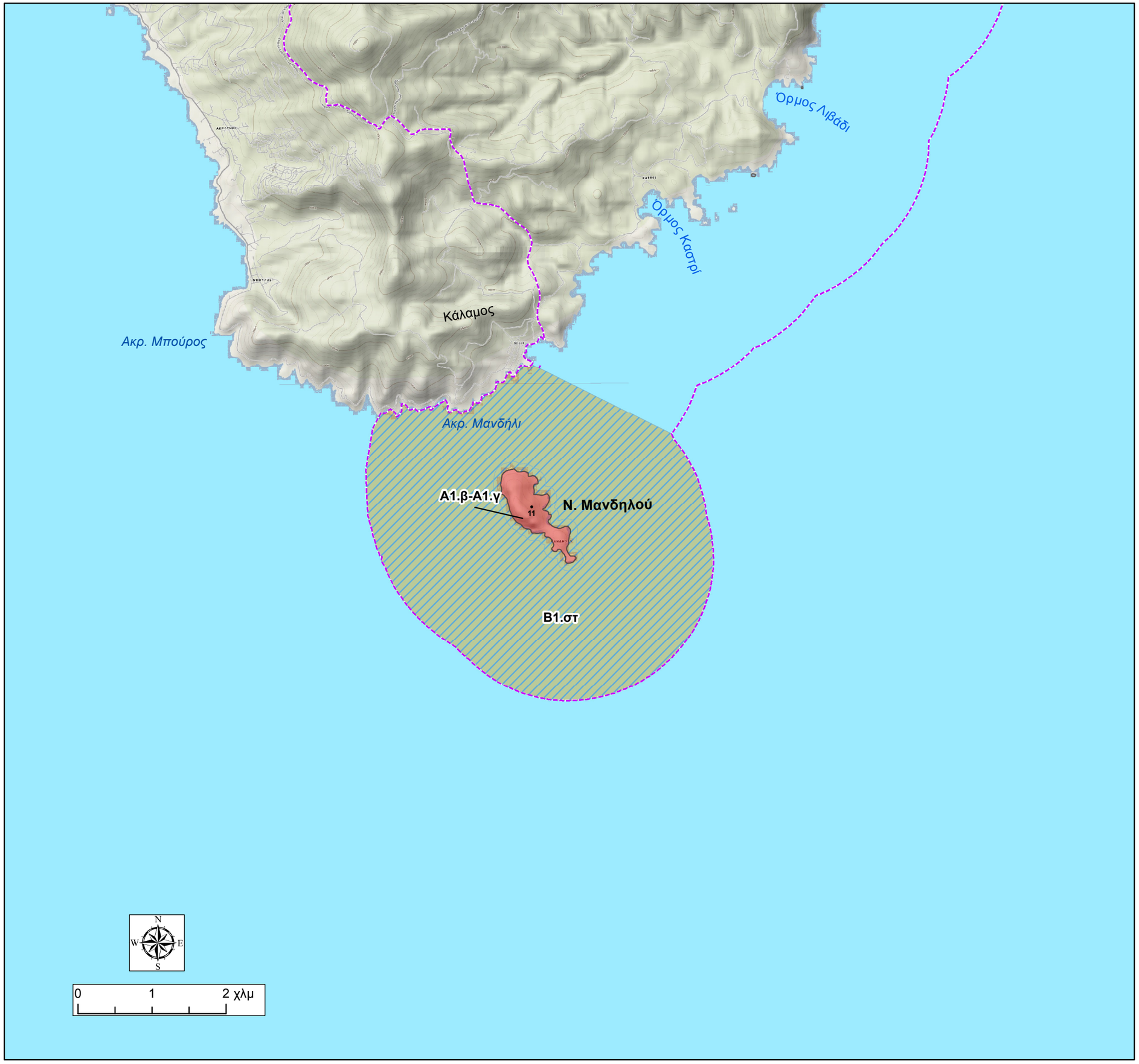

ΠΡΟΓΡΑΜΜΑ LIFE10/NAT/GR/000637

Διαχείριση της Ζώνης Ειδικής Προστασίας (ΖΕΠ) της Άνδρου

με σκοπό την επίτευξη ικανοποιητικής κατάστασης

διατήρησης 4 ειδών πτηνών προτεραιότητας

ΣΧΕΔΙΟ ΔΙΑΧΕΙΡΙΣΗΣ ΖΕΠ Ν. ΑΝΔΡΟΥ

ΥΠΕΥΘΥΝΟΣ ΧΑΡΤΗ:
ΞΕΝΟΦΩΝ ΠΑΣΟΥΛΑΣ

ΚΛΙΜΑΚΑ ΧΑΡΤΗ
1/50.000

ΧΑΡΤΗΣ 7 (τμήμα 5/5)
ΠΡΟΤΕΙΝΟΜΕΝΩΝ ΖΩΝΩΝ ΠΡΟΣΤΑΣΙΑΣ

Υπόμνημα

- Ζώνη Α
- Ζώνη Β χερσαίο τμήμα
- Ζώνη Β θαλάσσιο τμήμα
- Ζώνη Γ χερσαίο τμήμα
- Ζώνη Γ θαλάσσιο τμήμα
- Τόπος Κοινοτικής Σημασίας GR4220001
- Ζώνη Ειδικής Προστασίας GR4220028
- Ζώνη Ειδικής Προστασίας GR2420012
- Καταφύγια Άγριας Ζωής
- Σημεία αναφοράς προτεινόμενων ζωνών προστασίας
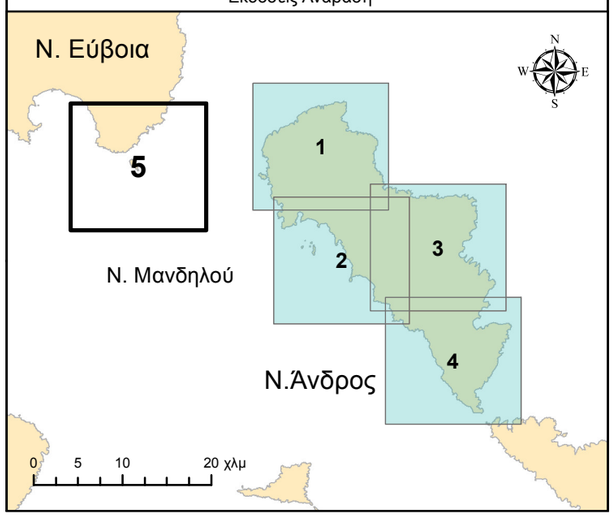
Υπόβαθρο:
Ψηφιακός χάρτης Άνδρου
Εκδόσεις Ανάβαση